



Beauvechain - Trophée Daniel Smet

Distance: 11,053km


Infos

 112m, à 2,94km du départ
50°45'15.503"N, 4°48'36.163"E

 84m, à 5,823km du départ
50°46'11.844"N, 4°49'19.984"E

Différence d'altitude 28m

Dénivelation positive 94m, soit 8,51m/km


 2,471km à vol d'oiseau, à 5,926km du départ
50°46'14.684"N, 4°49'20.096"E

Rectangle parcours 2,401kmx1,996km

Mi parcours 50°46'8.763"N, 4°49'5.753"E

Données altimétriques issues du projet SRTM 90m (NASA Shuttle Radar Topographic Mission - 1 point altimétrique tous les 3 arcs seconde) et traitées par CGIAR-CSI.

Marqueurs kilométriques

 50°45'51.573"N, 4°47'33.269"E

1km 50°45'29.983"N, 4°47'18.603"E

2km 50°45'21.826"N, 4°47'59.87"E

3km 50°45'16.097"N, 4°48'38.796"E

4km 50°45'41.685"N, 4°48'59.001"E

5km 50°45'56.916"N, 4°48'50.033"E

6km 50°46'15.332"N, 4°49'16.561"E

7km 50°46'16.659"N, 4°48'28.064"E

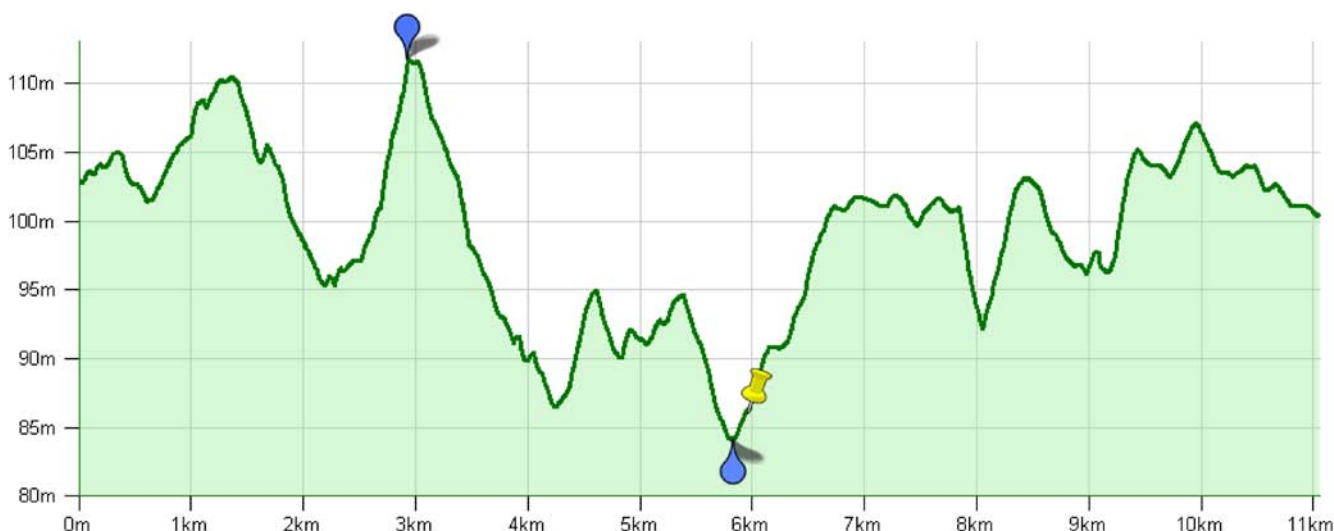
8km 50°45'55.765"N, 4°48'33.157"E

9km 50°45'29.513"N, 4°48'12.243"E

10km 50°45'51.94"N, 4°47'51.308"E

11km 50°45'43.718"N, 4°47'22.663"E

 50°45'42.536"N, 4°47'24.642"E



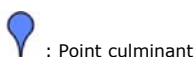
: Départ



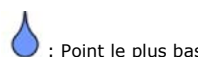
: Arrivée



: Marqueur kilométrique



: Point culminant



: Point le plus bas



: Point le plus éloigné (arrivée)

Données cartographiques (c)2008 Tele Atlas - Rendu par Google
www.chronorace.be - ChronoRace - Electronic Timing SPRL

GARMIN

CARDIO-GPS FORERUNNER
POUR TOUT SAVOIR DE VOTRE COURSE,
APPUYEZ SUR "START"

