



Jogging d'Ans

Distance: 10,096km


Infos

 195m, à 167,8m du départ
50°39'19.77"N, 5°31'27.234"E

 165m, à 3,674km du départ
50°40'30.081"N, 5°31'38.752"E

Différence d'altitude 30m

Dénivelation positive 83m, soit 8,27m/km


 2,261km à vol d'oiseau, à 3,183km du départ
50°40'31.796"N, 5°32'3.242"E

Rectangle parcours 2,332kmx2,276km

Mi parcours 50°40'6.606"N, 5°31'28.725"E

Données altimétriques issues du projet SRTM 90m (NASA Shuttle Radar Topographic Mission - 1 point altimétrique tous les 3 arcs seconde) et traitées par CGIAR-CSI.

Marqueurs kilométriques

 50°39'21.386"N, 5°31'34.326"E

1km 50°39'37.708"N, 5°31'6.726"E

2km 50°40'1.184"N, 5°31'41.285"E

3km 50°40'25.959"N, 5°32'4.335"E

4km 50°40'24.848"N, 5°31'24.886"E

5km 50°40'7.702"N, 5°31'27.009"E


6km 50°39'48.785"N, 5°31'25.168"E

7km 50°39'40.164"N, 5°30'45.005"E

8km 50°39'32.414"N, 5°30'15.32"E

9km 50°39'22.974"N, 5°30'54.803"E

10km 50°39'20.913"N, 5°31'31.745"E

 50°39'20.785"N, 5°31'35.532"E



: Départ



: Arrivée



: Marqueur kilométrique



: Point culminant



: Point le plus bas



: Point le plus éloigné (arrivée)

Données cartographiques (c)2008 Tele Atlas - Rendu par Google
www.chronorace.be - ChronoRace - Electronic Timing SPRL

GARMIN

CARDIO-GPS FORERUNNER
POUR TOUT SAVOIR DE VOTRE COURSE,
APPUYEZ SUR "START"

